



## Глава администрации города Тулы

300041, г. Тула, пр. Ленина, д. 2  
тел.: (4872) 56-80-85, факс: (4872) 36-11-72  
e-mail: [post@cityadm.tula.ru](mailto:post@cityadm.tula.ru)  
<http://www.tula.ru>

Главе муниципального образования  
город Тула  
Слюсаревой О.А.

24.08.2020 № 956-ИЧ/07/2

На № \_\_\_\_\_

Уважаемая Ольга Анатольевна!

В администрацию города Тулы поступило заявление генерального директора АО «Тульский трикотажник» Абрамкиной Татьяны Олеговны о предоставлении разрешения на условно разрешенный вид использования земельного участка с кадастровым номером 71:30:040112:100, площадью 822 кв.м, расположенного по адресу: Тульская область, г. Тула, Советский район, ул. Братьев Жабровых, «амбулаторно-поликлиническое обслуживание».

В соответствии с Правилами землепользования и застройки муниципального образования город Тула, утверждёнными решением Тульской городской Думы от 23.12.2016 № 33/839, земельный участок с кадастровым номером 71:30:040112:100 расположен в территориальной зоне Ж-4 (зона застройки многоэтажными жилыми домами), градостроительным регламентом которой предусмотрен вид разрешенного использования «амбулаторно-поликлиническое обслуживание» как условно разрешенный вид использования земельных участков и объектов капитального строительства.

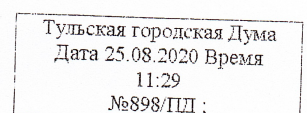
В соответствии со ст. 39 Градостроительного кодекса РФ, проект решения о предоставлении разрешения на условно разрешенный вид использования земельного участка или объекта капитального строительства подлежит рассмотрению на публичных слушаниях.

Прошу Вас провести публичные слушания по вышеуказанному вопросу.

Приложение:

- копия заявления генерального директора АО «Тульский трикотажник» Абрамкиной Т.О. (1 л. в 1 экз.);

002591



- копия выписки из Единого государственного реестра недвижимости об основных характеристиках и зарегистрированных правах на объект недвижимости от 10.02.2020 (3 л. в 1 экз.);
- проект постановления администрации города Тулы на 1 л. в 1 экз.

С уважением,  
Глава администрации  
города Тулы

Д.В. Миляев

Выписка из Единого государственного реестра недвижимости об основных характеристиках и зарегистрированных правах на объект недвижимости  
 Сведения об основных характеристиках объекта недвижимости

В Единый государственный реестр недвижимости внесены следующие сведения:

Земельный участок		[Имя объекта недвижимости]	
Лист №	Раздела 1	Всего листов раздела 1:	Всего разделов:
10-02-2020			
Кадастровый номер:		71:30:040112:100	

Номер кадастрового квартала:	71:30:040112
Дата присвоения кадастрового номера:	13.02.2012
Ранее присвоенный государственный учетный номер:	данные отсутствуют
Адрес:	обл. Тульская г. Тула, Р-н Советский, ул. Братьев Жавровых
Площадь:	822 +/- 10 кв. м
Кадастровая стоимость, руб.:	135347,66
Кадастровые номера расположенных в пределах земельного участка объектов недвижимости:	71:30:040112:6317
Категория земель:	Земли населённых пунктов
Виды разрешенного использования:	для эксплуатации производственной базы
Статус земли об объекте недвижимости:	Сведения об объекте недвижимости имеют статус "актуальные"
Особые отметки:	данные отсутствуют
Получатель выписки:	Закрытое акционерное общество "Тульский трикотажник"

ГЛАВНЫЙ СПЕЦИАЛИСТ-ЭКСПЕРТ  
 [Имя объекта недвижимости]



КОПИЯ ВЕРНА

ДИРЕКТОР  
 [Подпись]  
 О. Абрамкина

Выписка из Единого государственного реестра недвижимости на основании направления на предоставление сведений из Единого государственного реестра недвижимости

Описание местоположения земельного участка

Земельный участок

Лист № Раздела 3

Всего листов раздела 3:

Всего разделов:


Всего листов выписки:

10.02.2020

Кадастровый номер:

71:30:040112:100

План (чертеж, схема) земельного участка:




Масштаб 1:

Условные обозначения:

СТАВКА СНИЖАЮЩИЙ ЭКСПЕРТ

Купчихина М.И.



КОПИЯ ВЕРНА

ГЕНЕРАЛЬНЫЙ ДИРЕКТОР

Александр О. Асранкина

М.П.

О предоставлении разрешения на условно разрешенный вид использования земельного участка с кадастровым номером 71:30:040112:100

В соответствии со статьёй 39 Градостроительного кодекса Российской Федерации, Правилами землепользования и застройки муниципального образования город Тула, утверждёнными решением Тульской городской Думы от 23.12.2016 № 33/839, учитывая заявление генерального директора акционерного общества «Тульский трикотажник» Абрамкиной Татьяны Олеговны о предоставлении разрешения на условно разрешенный вид использования земельного участка с кадастровым номером 71:30:040112:100, заключение о результатах публичных слушаний от \_\_\_\_\_ года, рекомендации комиссии по подготовке проекта правил землепользования и застройки муниципального образования город Тула от \_\_\_\_\_ года, на основании Устава муниципального образования город Тула администрация города Тулы ПОСТАНОВЛЯЕТ:

1. Предоставить разрешение на условно разрешенный вид использования земельного участка с кадастровым номером 71:30:040112:100 (код @ 82156), площадью 822 кв.м, расположенного по адресу: Тульская область, г. Тула, Советский район, ул. Братьев Жабровых, территориальная зона Ж-4 (зона застройки многоэтажными жилыми домами) - «амбулаторно-поликлиническое обслуживание».

2. Опубликовать постановление на официальном сайте муниципального образования город Тула (<http://www.npacity.tula.ru>) в информационно-телекоммуникационной сети Интернет и разместить на официальном сайте администрации города Тулы в информационно-телекоммуникационной сети Интернет.

3. Постановление вступает в силу со дня подписания.

Глава администрации  
города Тулы

Д.В. Миляев